

«УТВЕРЖДАЮ»

С.В.Климова
подпись



С.В.Климова

ФИО

ПАСПОРТ

дорожной безопасности образовательной организации

Муниципальное бюджетное дошкольное образовательное учреждение
сад "Подсолнух"

"Детский

(наименование образовательной организации, филиала образовательной организации)

2021год

ПАСПОРТ

дорожной безопасности образовательной организации

муниципальное бюджетное дошкольное образовательное учреждение "Детский сад "Подсолнух"

(наименование образовательной организации)

1. Тип ОО дошкольное учреждение
(тип)
2. Вид дошкольное образовательное учреждение
(ДОУ, СОШ, школа-сад и т.д.)
3. 392027 г.Тамбов, РФ, ул.Свободная, д 14 а
(юридический адрес)
4. Фактический адрес ОО 392027 г.Тамбов, РФ, ул.Свободная, д 14 а
(фактический адрес)

5. Руководители ОО:

5.1 Директор Климова Светлана Валентиновна 49-32-09
(Ф.И.О директора) (контактный телефон)

5.2 Заместитель директора по учебной работе
(Ф.И.О заместителя по учебной работе) (контактный телефон)

+

5.3 Заместитель директора по воспитательной работе Конюхова Наталья Геннадьевна 49-32-08
(Ф.И.О заместителя по воспитательной работе) (контактный телефон)

+

5.4 Педагог, ответственный за профилактику ДДТТ Конюхова Наталья Геннадьевна 49-32-08 проект приказ от 02.08.2021 № 175-о.д.
(Ф.И.О педагога, ответственного за профилактику ДДТТ) (контактный телефон) (№ приказа о закреплении)

+

6. Закреплённый за ОО сотрудник ГИБДД

Просандеева Лариса Валерьевна 53-04-40

(должность, Ф.И.О сотрудника ГИБДД)

7. Ответственный работник муниципального органа управления образованием

Мальшева Ольга Владимировна главный специалист отдела развития дошкольного образования

(должность, Ф.И.О)

8. Руководитель или ответственный работник дорожно-эксплуатационной организации, осуществляющей содержание улично-дорожной сети

Кузьмин Д.П. начальник отдела развития улично-дорожной сети комитета городского хозяйства 71-03-19

(должность, Ф.И.О)

9. Количество учащихся (общее)

368

(количество)

По параллелям:

6-7 лет	<u>3</u> (количество классов)	<u>96</u> (количество человек)
5-6 лет	<u>3</u> (количество классов)	<u>98</u> (количество человек)
4-5 лет	<u>1</u> (количество классов)	<u>32</u> (количество человек)
3-4 года	<u>3</u> (количество классов)	<u>90</u> (количество человек)
2-3 года	<u>2</u> (количество классов)	<u>52</u> (количество человек)

10. Время занятий в ОО

9.00-13.00

(I смена, с. до)

13.00-18.00

(II смена, с. до)

(внеклассные занятия, с. до)

11. Наличие отряда ЮИД

(возраст с. до... лет)

(количество)

(руководитель)

12. [Схема безопасного подхода к ОО](#)

[Схема](#)

13. [Фото подхода к ОО](#)

[Фото](#)

14. [Уголок по БДД+Стенд безопасного маршрута](#)

[Фото](#)

15. [Кабинет по БДД](#)

[Фото](#)

16. [Учебно-тренировочный перекрёсток](#) [Фото](#)
17. [Школьный автобус \(сведения\)](#) [Фото](#)
18. [Схемы движения школьных автобусов](#) [Фото](#)
19. [Справки, рапорты, информации](#) [Фото](#)

20. Учебная программа по БДД:

примерная основная программа
 дошкольного образования "Детство"
(название программы) от 2 до 7 лет
(целевая аудитория) 18
(количество часов) Т.И.Бабаева, А.Г.Гогоберидзе
(разработчик программы)

«ОБЖ для дошкольников»	от 2 до 7 лет	18	Т.П.Гарнышева
------------------------	---------------	----	---------------



21. Информация о ДТП с участием учащихся ОО:

(данные о ДТП)



22. Координаты образовательной организации Долгота Широта

23. Интенсивность движения транспортных средств единиц в час

24. Интенсивность движения пешеходов человек в час

25. Инженерное обустройство улично-дорожной сети около образовательной организации. Требуется в соответствии с нормативами:

пешеходных переходов

** из них внеуличных

остановок маршрутных ТС

тротуаров, пешеходных дорожек

26. Количество технических средств организации дорожного движения у образовательной организации

светофоров

** из них пешеходные

** Т7

знаки 5.19.1 (2)

** из них над проезжей частью

знаки 1.23

** из них основной

** предварительный

средства светодиодной индикации

разметка 1.14.1

** в том числе, на желтом фоне

разметка 1.24.1.

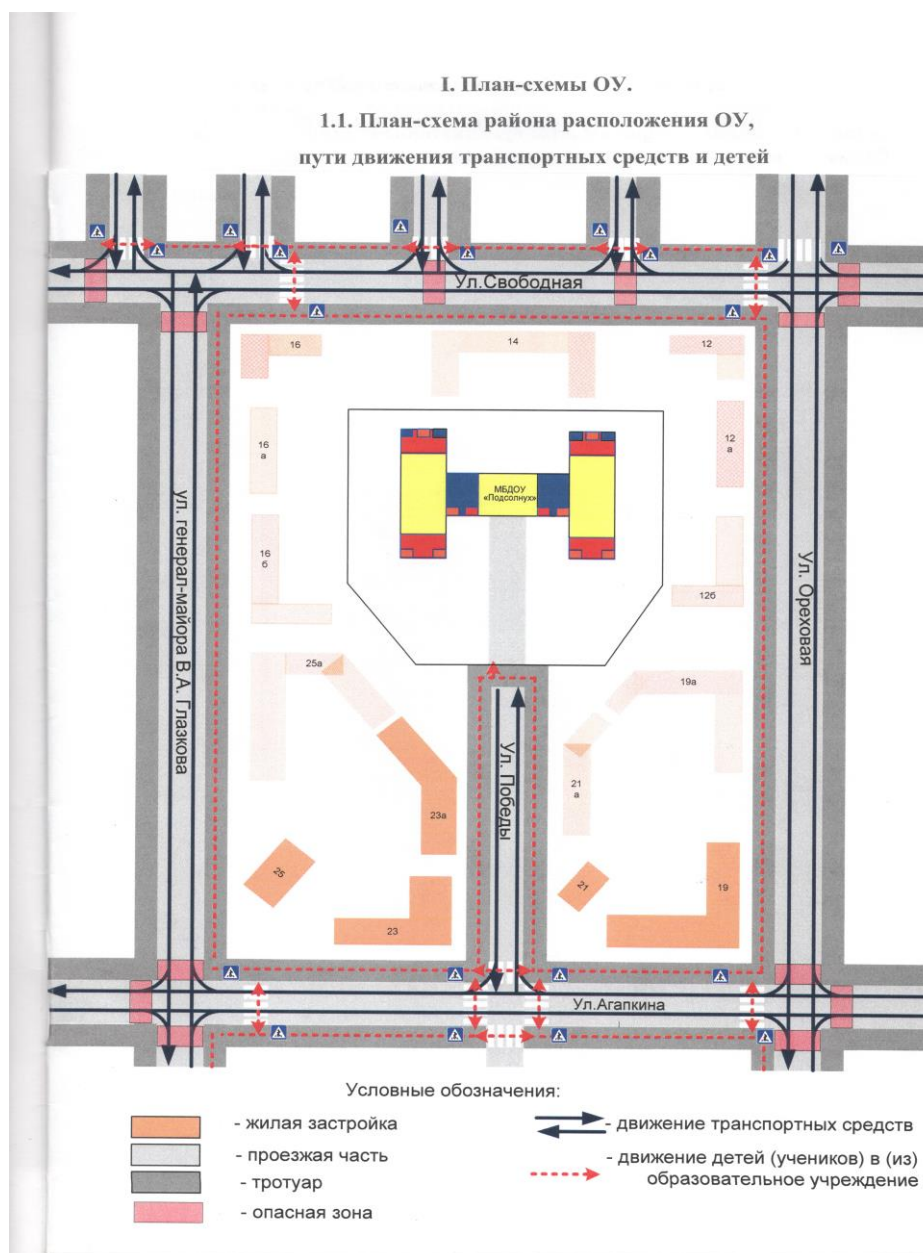
искусственных неровностей

пешеходных ограждений

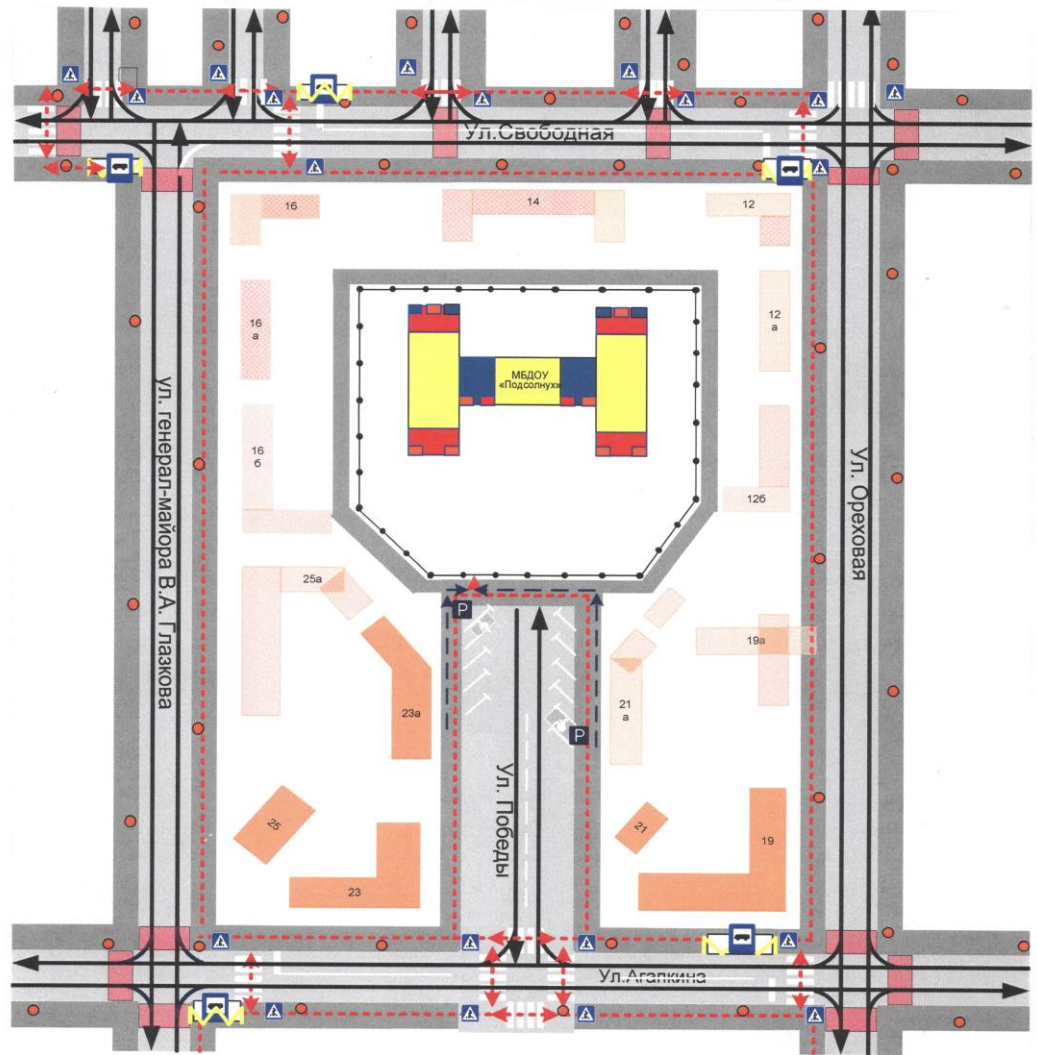
Схема безопасного подхода к образовательной организации (сканы, электронные схемы (

[Вернуться на гл](#)










0



1.2. Схема организации дорожного движения в непосредственной близости от образовательного учреждения с размещением соответствующих технических средств, маршруты движения детей и расположение парковочных мест автотранспорта

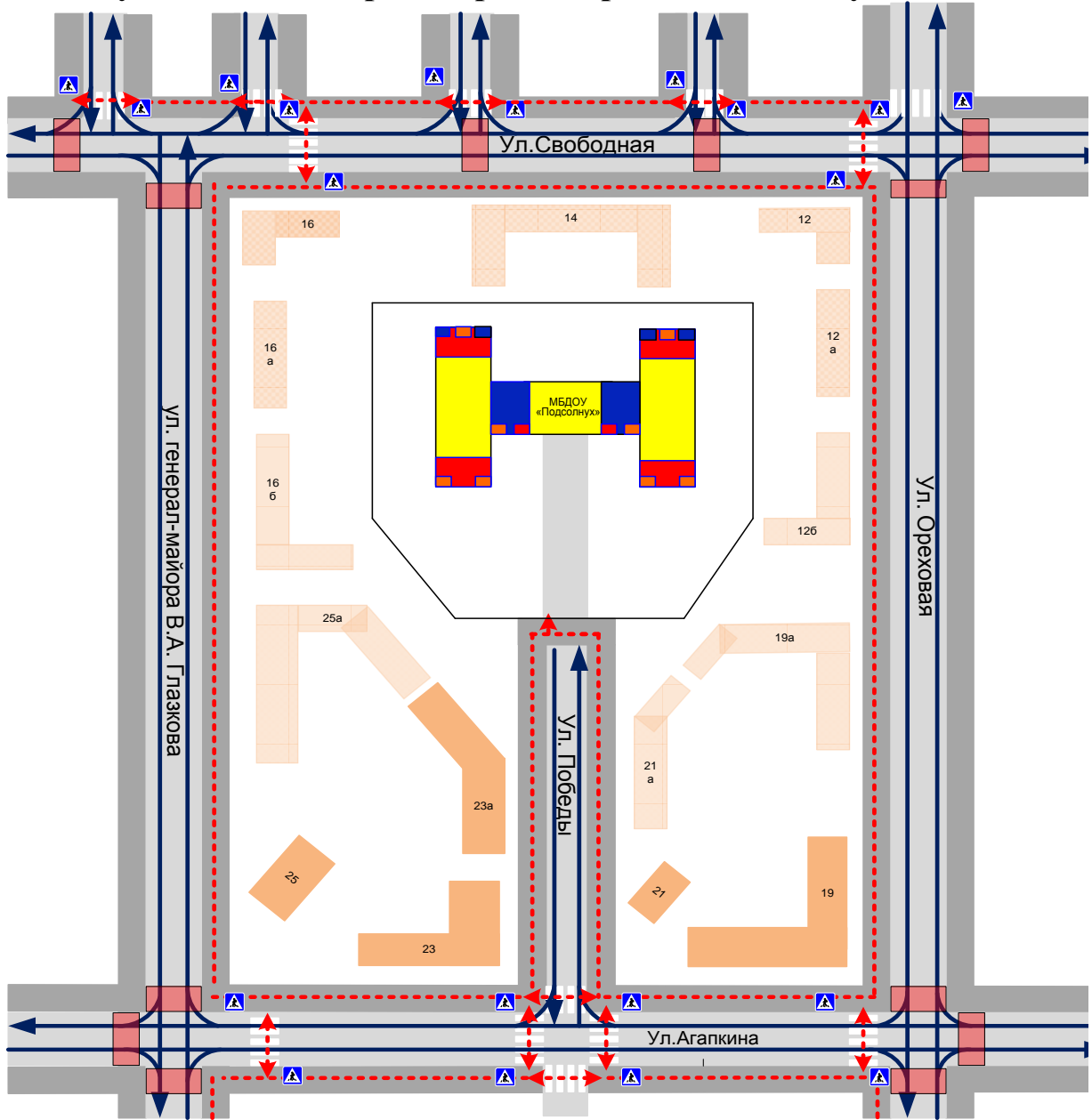


Условные обозначения:







- | | | | |
|---|---------------------------|--|--|
|  | - жилая застройка |  | - движение транспортных средств |
|  | - проезжая часть |  | - движение детей (учеников) в (из) образовательное учреждение |
|  | - тротуар |  | - направление движения детей от остановок частных транспортных средств |
|  | - опасная зона |  | - ограждение образовательного |
|  | - искусственное освещение | | |

І. План-схемы ОУ.

План-схема района расположения ОУ, пути движения транспортных средств и детей (учеников)



Условные обозначения:

- | | | | |
|---|-------------------|---|---|
|  | - жилая застройка |  | - движение транспортных средств |
|  | - проезжая часть |  | - движение детей (учеников) в (из) образовательное учреждение |
|  | - тротуар | | |
|  | - опасная зона | | |

+Фото

безопасных маршрутов)

[внутю](#)






Фото подхода к образовательной организации

[Вернуться на главную](#)

+Фото

Фото на странице: 3



Подпись



Подпись

2



Подпись

3

Подпись

Уголок БДД + Стенд безопасного маршрута

[Вернуться на главную](#)

+Фото

Фото на странице: 6

1





Кабинет по БДД

[Вернуться на главную](#)

+Фото

Фото на странице: 0

0

1

2

3

Учебно-тренировочный перекрёсток

[Вернуться на главную](#)

+Фото

Фото на странице: 6

0



1



4



6



7

Информация об обеспечении безопасности перевозок детей специальным транспортным средством (автобусом).

Общие сведения

Количество автобусов: _____

	Марка	Модель	Государственный регистрационный знак
1			
2			
3			
4			
5			
6			
7			
8			
9			
10			

Соответствие конструкции требованиям, _____

1. Сведения о водителе автобуса

Фамилия, имя, отчество	Принят на работу	Стаж в категории D	Дата предстоящего мед. осмотра	Период проведения стажировки	Повыше-ние ква-лификации	Допущенные нару-шения ПДД

2. Организационно-техническое обеспечение

1) Лицо, ответственное, за обеспечение безопасности дорожного движения:

назначено _____
прошло аттестацию _____

2) Организация проведения предрейсового медицинского осмотра водителя:

осуществляет _____
(Ф.И.О. специалиста)
на основании _____
действительного до _____

3) Организация проведения предрейсового технического осмотра транспортного средства:

осуществляет _____
(Ф.И.О. специалиста)
на основании _____
действительного до _____

4) Дата очередного технического осмотра _____

5) Место стоянки автобуса в нерабочее время _____

меры, исключающие несанкционированное использование _____

3. Сведения о владельце

Юридический адрес владельца _____
Фактический адрес владельца _____
Телефон ответственного лица _____

4. Сведения об организациях, осуществляющих техническое обслуживание и ремонт автобусов

5. Сведения об организациях, осуществляющих перевозку детей специальным транспортным средством (автобусом)

рекомендуемый список контактов организаций, осуществляющих перевозку детей специальным транспортным средством (автобусом).

6. Сведения о ведении журнала инструктажа

Акты обследований образовательной организации

[Вернуться на главную](#)

+Фото

Фото на странице: 0